

Le chemin de Saint-Jacques de Compostelle du Piémont Ariège-Pyrénées

de Fanjeaux (Aude)
au col du Somport (France/Espagne)





sur les chemins de Saint-Jacques en ARIÈGE-PYRÉNÉES....



La Voie du Piémont Pyrénéen serpente de Narbonne à Saint-Jean Pied-de-Port au pied des Pyrénées. Les pèlerins l'empruntaient pour passer en Espagne et parcourir le chemin aragonais avant de rejoindre le *Camino Frances* en Navarre, à Puente la Reina.

C'est à Carcassonne que les pèlerins, arrivant par voie aérienne, rejoignent ceux qui, de Narbonne, marchent sur le chemin en passant par Montréal, Fanjeaux et Mirepoix....

En Ariège-Pyrénées, le chemin du Piémont suit un axe Mirepoix - Saint-Lary via Pamiers, Le Mas d'Azil, Saint-Lizier, Castillon en Couserans en direction de Saint-Bertrand-de-Comminges.

Il a fait l'objet d'un classement en sentier de Grande Randonnée (GR78) de Carcassonne jusqu'à Lourdes.

La traversée de l'Ariège (140 km) peut se parcourir en plusieurs étapes de 20 km environ :

- * Fanjeaux - Mirepoix,
- . Mirepoix - Le Carlarèt
- * Le Carlarèt - Pamiers,
- * Pamiers - Montégut-Plantaurel
- * Montégut-Plantaurel - Le Mas d'Azil
- * Le Mas d'Azil - Saint-Lizier
- * Saint-Lizier - Castillon,
- * Castillon - Saint-Lary

Ces étapes ariégeoises ont fait l'objet d'une édition (2008) qui comprend les cartes détaillées avec le descriptif correspondant, le tableau des ressources et les hébergements. Vous pouvez les recevoir sur demande auprès de notre association.

Sur demande des pèlerins fréquentant ce parcours, ce site internet du chemin du Piémont ne se limite plus aux 140 km de la partie ariégeoise mais couvre les 442 km qui, de Fanjeaux au col du Somport, permettent de rejoindre le chemin aragonais à Jaca.

Mis à jour en permanence par notre association.



A Mirepoix, au Carlarèt, à Pamiers, à Castillon et à Saint-Lizier une Halte Saint-Jacques accueille les pèlerins.

**Association "Le Chemin de Saint-Jacques-de-Compostelle du Piémont
Ariège-Pyrénées"**

Halte saint Jacques - 09190 SAINT-LIZIER

Contact : Office du Tourisme à St-Lizier - 05 61 96 77 77

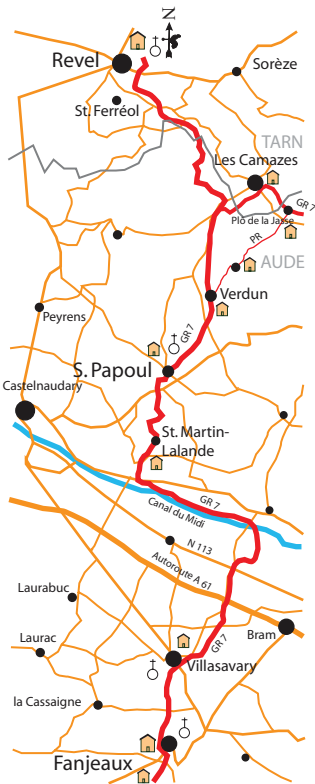
www.ariège.com/cheminstjacques

Pour les cavaliers : www.equipyrene.com



Liaison voie d'Arles depuis REVEL GR7

Revel - Fanjeaux 28 km 7 h




De Revel à Saint-Papoul 7 h

 Verdun (camping, VVF)


Saint-Papoul 0 h

chambres d'hôtes - camping


 St. Martin-Lalande 1 h 30

canal du Midi 2 h

 Villasavary 5 h

 Couvent St-Dominique (halte pèlerins)

10 ch. tél : 04 68 24 70 16

Fanjeaux  tél. (été) 04 68 24 75 45
(hiver) 04 24 68 24 70 01



J0 Fanjeaux - Mirepoix 28.4 km 7 h



Fanjeaux Tel 04 68 24 75 45 **0 h**
ts. services et commerces

Couvent St-Dominique halte pèlerins
* tél : 04 68 24 75 45

*
*
*
*
*

Hounoux **2 h 15**

Chambres d'hôtes "Les Volets bleus"
tél. 04 68 69 01 51

4 h 45

Auberge de Balestrie
tél. 05 61 69 58 64

Lieu-dit Larché :

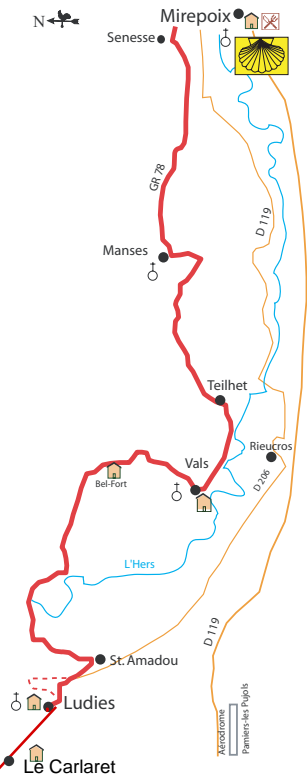
Accueil famille : 06 77 39 84 23


• **Mirepoix** tél. 05 61 68 83 76

7 h



J1 Mirepoix - Le Carlaret 28 km 6,30 h




Mirepoix  tél. 05 61 68 83 76 **0 h**

contact@tourisme-mirepoix.com

accueil famille - hôtels - camping -

*

Manses 1 h 50

 Camping*** Belrepayre tel 05 61 68 11 99

*

*

*

*

 **Vals** 3 h 20


accueil famille 05 61 67 60 70

 **Belfort** 4 h

* Camping Mathurin tel : 05 61 69 23 90

*

St. Amadou

 Chb d'hôtes*** Sabaranis


tel 05 61 69 34 46

 **Ludies** 6 h 10

Château de Ludies

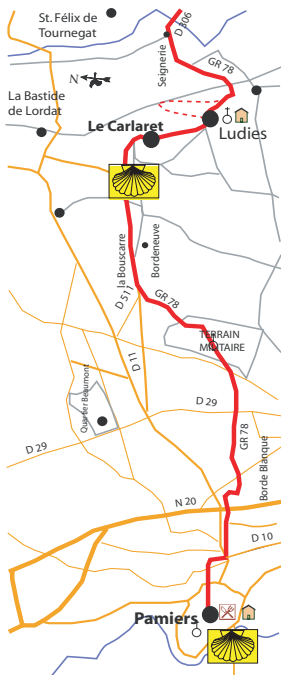
chambres d'hôtes***

tél. 05 61 69 67 45

 **Le Carlaret** 6 h 30



J2 Le Carclaret - Pamiers 12 km 3 h



*



Ludies

0 h

*



Le Carclaret

* Accueill famille La Lampisterie Tel 05 61 68 58 02 à 2km après Le Carclaret

*

*

*

*

*

*

*

*


*

*

*

*



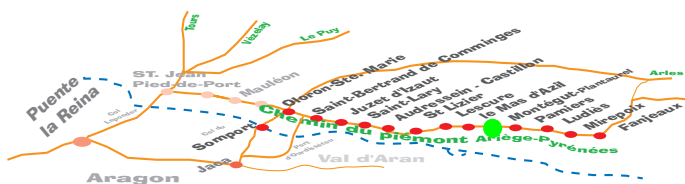
Pamiers  tél. 05 61 67 52 52

ts. services et commerces, info@ot-pamiers.fr

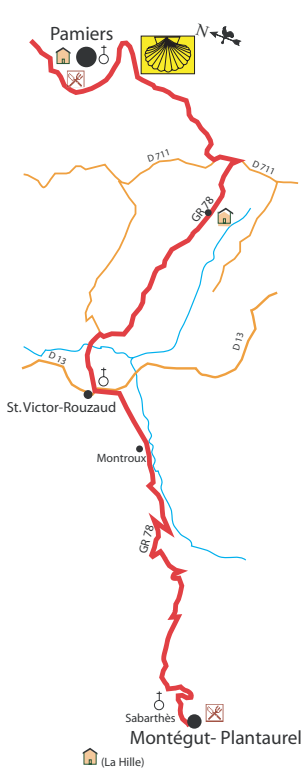
Camping - Hôtels


Accueil Saint-Jacques *ÉVÊCHÉ*
hospitalier 06 64 32 16 09

3 h



J3 Pamiers - Montégut-Plantaurel 17,5 km 4 h 30



Pamiers  tél. 05 61 67 52 52 **0 h**

info@ot-pamiers.fr

Accueil Saint-Jacques
hospitalier 06 64 32 16 09

ÉVÊCHÉ

*

*

*

* ch d'hôtes
tel 05 61 60 40 05

*

*

*

*

*

St. Victor-Rouzaud

2,30 h

*

*


*

*

*

*

*

 varilhes@wanadoo.fr

* tél. 05 61 60 55 54

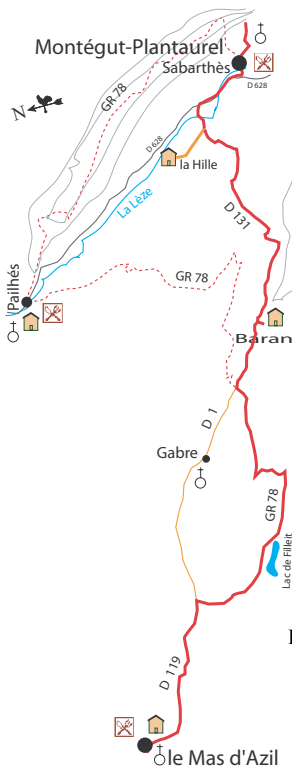
Montégut-Plantaurel **4 h 30**

Château de la Hille : 2 caravanes pour pèlerins
et chambres d'hôtes 05 61 67 34 94

 (La Hille)



J4 Montégut-Plantaurel - le Mas d'Azil 16 km 4 h



Montégut-Plantaurel

0 h

*

*

🏠

Château de la Hille

*

*

*

*

🏠

Gîte d'étape de Barané

tél. 05 61 69 79 09 et 05 61 69 98 17

*

*

*

*

*

*

Le Mas d'Azil



tél. 05 61 69 99 90

informations@tourisme-arize-leze.com

ts. services et commerces

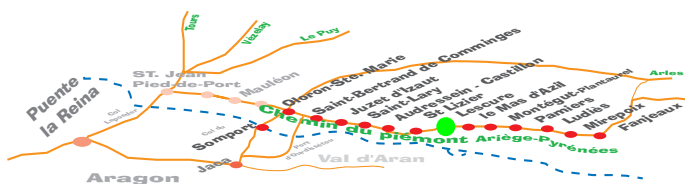
camping 05 61 69 71 37

4 h

🏠

H.R. Gardel tél. 05 61 69 90 05 (25 ch.)

Paroisse réformée 05 61 96 90 46



J5 le Mas d'Azil - Lescure 18,5 km 4 h 30



le Mas d'Azil tél. 05 61 69 99 90 **0 h**
 informations@tourisme-arize-leze.com

*
*
*

Caoué **0 h 30**
 Gîte d'étape Les vergers de Sésame
 tél. 05 61 69 99 56
 chambres d'hôtes - camping

*

Carrère
 accueil famille tel 05 61 96 35 58

La Grasse (Clermont) **2 h 35**
Chambres d'hôtes " Le Château "
 * tél. 05 61 66 73 93 - 06 83 12 45 38

*
 * gîte "le bon coin" 05 61 66 36 18

*
*
*
*
*

Lescure **4 h 30**



J6 Lescure - Saint-Lizier 10 km 2 h 30



Lescure

0 h

*
*
*

🏠 Audinac (hors GR 1 km) camping ***.
tél. 05 61 66 44 50

*
*
*

Montjoie

2 h

*
*

ot.stlizier@wanadoo.fr

Saint-Lizier



05 61 96 77 77 2 h 30

🏠 **Halte jacquaire** 4 pl tél. 05 61 96 77 77

H.R de la tour 9cb tél. 05 61 66 38 02

Chambres d'hôtes

Boulangerie

Hors GR 2 km)

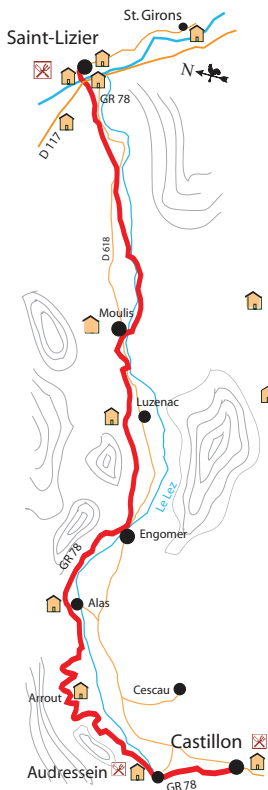
Chambres dhôtes : La Maison blanche
accueil cavaliers tél. 05 61 66 48 33

H.R Horizon 117 à Lorp (4km transport pèlerins)

05 61 66 26 80




J7 Saint-Lizier - Castillon 17,5 km 4 h 10



Saint-Lizier  tél 05 61 96 77 77

0 h

 **St. Giron** (hors G.R. 2 km)
tél. 05 61 96 26 60
ts. services et commerces


*
*
*


 **Moulis**
chambres d'hôtes 05 61 01 73 05 2 h


 **Luzenac de Moulis**
camping "La Fermette" tél 05 61 66 43 51
ch d'hôtes 05 61 04 66 02

*

Engomer 2 h 30

 **Alas** ch.- table d'hôtes " Les Silènes "
tél. 05 61 66 09 75

 **Arrout** Gîte de la Maraude
tél. 05 61 96 82 08 3 h 20

 **Audressein** 3 h 50
"Relay des 2 rivières chambres pelerins"
tél. 05 61 04 76 32

H.R.** tél. 05 61 96 11 80

 **Castillon**  4 h 10

Halte St. Jacques

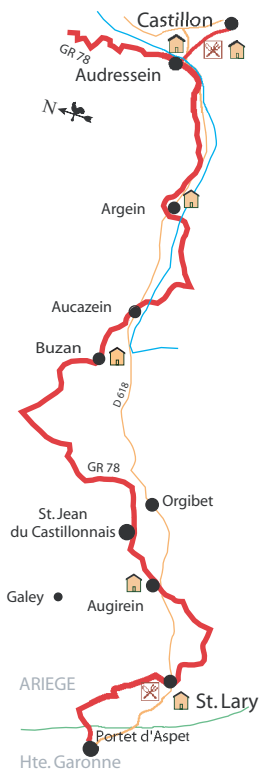


J8

Castillon - Saint-Lary

14,5 km

3 h 50



Castillon



tél. 05 61 96 72 64

otcastil@club-internet.fr



ts. services et commerces

Halte St. Jacques tél. 05 61 96 72 64

camping tél. 05 61 96 72 72

cb dhôtes Au coeur du chemin : 05 61 66 09 92

* Cb dhôtes Le Clos Enchanté : 05 61 04 64 47

*



Argein

1 h

^ Ch dhôtes «La Terrasse»

(fermé de nov. à mars) tél. 05 61 26 70 11

*



Buzan

2 h 10

* accueil famille 05 61 04 71 18

*

*

*

*

*

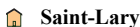
*

Augirein La Vie en vert »

camping tél. 05 61 96 82 66

3 h 10

*



Saint-Lary

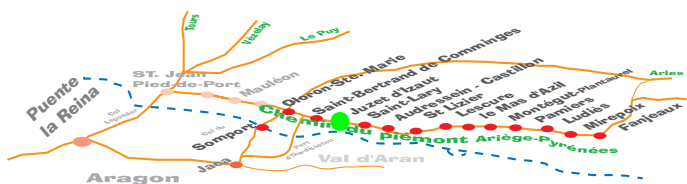
3 h 50

Epicerie

Ch. d'hôtes „la Calabasse,, tel 05 61 04 71 75

H.R** "Auberge de l'isard" tel 05 61 96 72 83

accueil famille été 05 61 96 84 13



J9 Saint-Lary - Juzet d'Izaut 20 km 6 h

	<p>Saint-Lary 0 h</p> <p>* * Portet d'Aspet 1 h 30 * chez jo - café - dortoir 05 61 66 36 74 Col de Portet d'Aspet (1 069 m) 3 h 15 restaurant et camping en été * * * * * * Escabiros 4 h 15 * Razecueillé 4 h 45 * Sengouagnet (épicerie) 5 h 15 * chambres d hôtes 06 80 89 54 02 à 1,5km du chemin (viennent chercher pèlerins) * Juzet d'Izaut 6 h Auberge du Cagire tél. 05 61 88 85 25 chambre dhôtes : 06 77 08 75 25 pain, charcuterie (à 6 km) Aspet tél. 05 61 94 86 51</p>
--	--



J10 Juzet d'Izaut - St. Bertrand-de-Comminges 25,6 km 7 h



Juzet d'Izaut

0 h

*

*

Cazaunous - chambres hôtes 05 61 88 82 05 1 h

*

Montcaut 3km hors GR

* Gîte d'étape 05 61 88 85 69

Col des Ares (767 m) 2 h 30


refuge -camping - chambres d'hôtes
05 61 88 14 67

St.-Pé-d'Arde bar 3 h

*

*

Col des Palumères (810 m)

Barbazan  tél. 05 61 88 35 64 6 h

*

Loures-Barousse (440 m) 6 h 30


tél. 05 62 99 21 30 - camping, hôtel
ts. services et commerces

*

St. Bertrand-de-C. Hôtels 7 h

Camping (bungalows) 05 61 88 31 42

Presbytère 05 61 88 31 54

 tél. 05.61.88.37.07



J11 St. Bertrand-de-Comminges - Lortet

29 km 7 h 45

St. Bertrand-de-Comminges 0 h



tél. 05.61.88.37.07

*
*
*
*
*
*
*



tél. 05 62 39 74 34

Nestier

H.R. du Castéra tél. 05 62 39 77 37

*Montserié

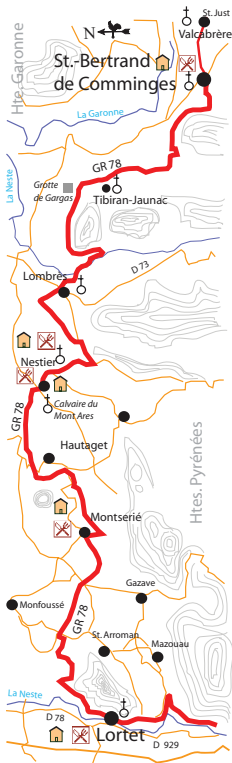
*gîte communal 05 62 98 98 41

*
*
*
*

Lortet, épicerie

7 h 45

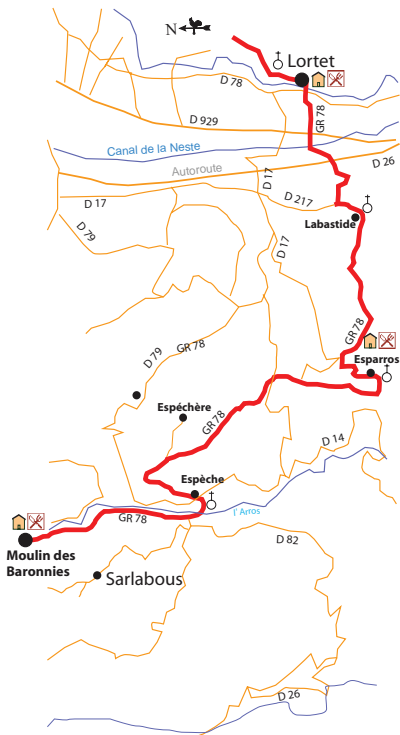
H.R. Le Mont Dore tél. 05 62 39 02 43
gîte de groupe 1km du GR 05 62 98 14 76





J12 Lortet - Sarlabous (gîte des Baronnies)

21 km 5 h 10



Lortet

0 h

*

*

*

La Bastide

* chambre d'hôtes la colo 06 08 74 28 84

*

*

*

Esparros

gîte étape tél. 05 62 39 05 96

camping et chambre d'hôtes le randonneur

05 62 39 19 34

*

*

*

Sarlabous

5h 10



tél. 05 62 40 93 01

Gîte d'étape, camping

«Le Moulin des Baronnies»

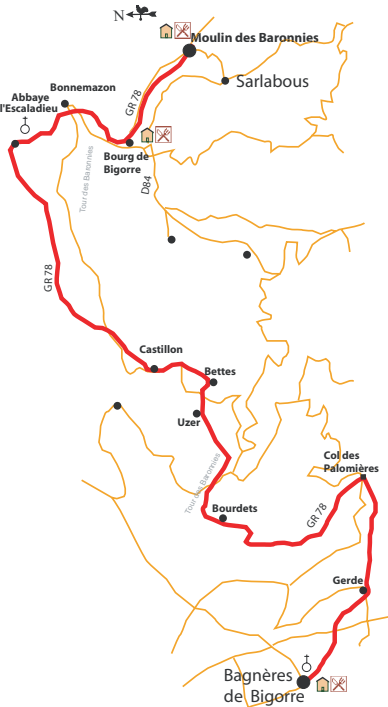
tél. 05.62.39.05.14



J13 Sarlabous - Bagnères-de-Bigorre

22 km

6 h



Sarlabous

0 h

«

»

Bourg de Bigorre

0 h 30

H.R. Fourcade tél. 05 62 39 05 01
épicerie

*

*

*

*

*

*


*

*

*

*

Bagnères-de-Bigorre

 tél. 05.62.95.50.71

Hôtels, camping

ts. services et commerces

Accueil Notre Dame 05 62 74 28 01

Au chat ronfleur 05 62 95 42 87

6 h



J16 Asson - Arudy

18,5 km 5 h



Asson

0 h

- *
- *
- *
- *
- *


Bruges

auberge, gîte d'étape «Le Landistou»
tél. 05.59.71.06.98

- *
- *
- *
- *
- *
- *
- *
- *
- *
- *

Sainte-Colome
chambres d'hôtes

- *

Arudy  tél. 05.59.05.77.11

5 h

ts. services et commerces

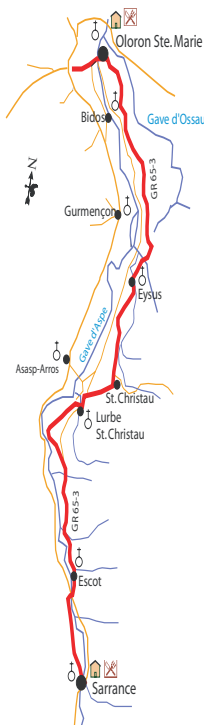
Hôtels, chambres dhôtes



J18 Oloron-Ste. Marie - Sarrance

22 km

6 h



Oloron-Ste. Marie



tél : 05 59 39 98 00



Lurbe-St. Christau,

Hébergement, restauration

*
*
*
*
*
*
*

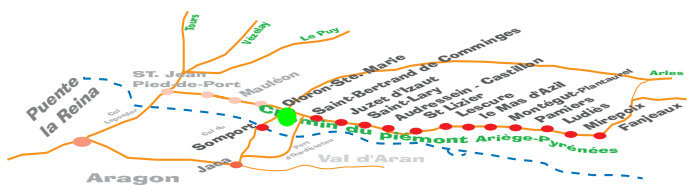
(par temps de pluie, le parcours «aire d'Escot-Sarrance» peut être difficile, prendre la route.)

*

Sarrance

Hébergement, restauration, épicerie

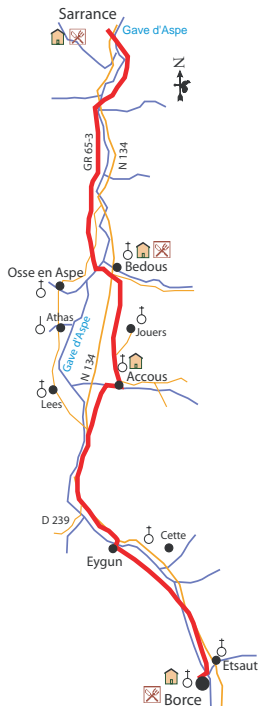
6 h



J19 Sarrance - Borce

22 km

6 h 30



Sarrance

0 h

*
*
*
*
*
*

Bédous tél.  05 59 34 71 48

Auberge

(par temps de pluie, prendre la D 637 jusqu'à Accous)

Accous - Auberge cavalière tél. 05 59 34 72 30

H. Le Permayou tél. 05 59 34 72 15

Chambres et table d'hôtes tél. 05 59 34 57 73

et 05 59 34 53 65

(suivre la N 134 si nécessaire)

*
*
*

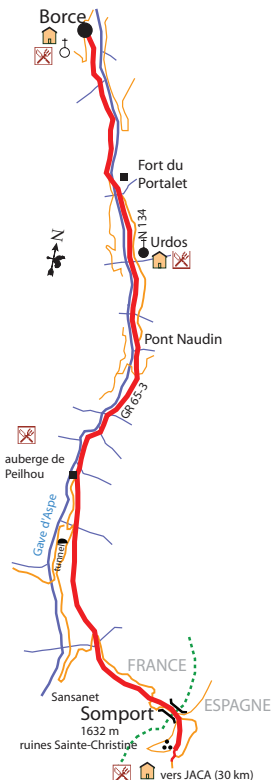
Etsaut - Hôtel des Pyrénées tél. 05 59 34 88 62

Borce Hébergement, restauration,

6 h 30



J20 Borce - Col du Somport montée 1 150 m 18 km 5 h



Borce

0 h

* à l'entrée de Borce, l'hospitalet, la chapelle St. Jacques
(par la N 134)

*

*

*

*

Urdos

H.R. des Voyageurs tél. 05 59 34 88 05

H. Le Pas d'Aspe tél. 05 59 34 88 93

*

*

*

*

Auberge de Peilhou

(par la N 134 jusqu'au col)

*

*

*

*

*

H.le Somport tél. 05 59 34 79 03

Col du Somport

5 h

(Jaca, 32 km 8 h)

vers JACA (30 km)



en Ariège-Pyrénées

quelques renseignements pratiques

Jours de marché	-	lundi : Mirepoix
		mardi : Pamiers, Castillon
		mercredi : Le Mas d'Azil
		jeudi : Mirepoix, Pamiers
		vendredi : Foix
		samedi : Pamiers, Saint-Girons
		dimanche matin : Engomer

L'itinéraire décrit est accessible à partir de
AVION et TRAIN : CARCASSONNE

par TRAIN et AVION : arrivée à TOULOUSE puis :

gare de PAMIERS tel 05 61 67 00 85

gare de BOUSSENS

puis car SNCF ligne BousSENS-ST-LIZIER -
05 61 66 01 13

par divers cars privés

pour Mirepoix - St-Lizier - St-Girons - Castillon - St Lary
se renseigner auprès des offices de Tourisme locaux